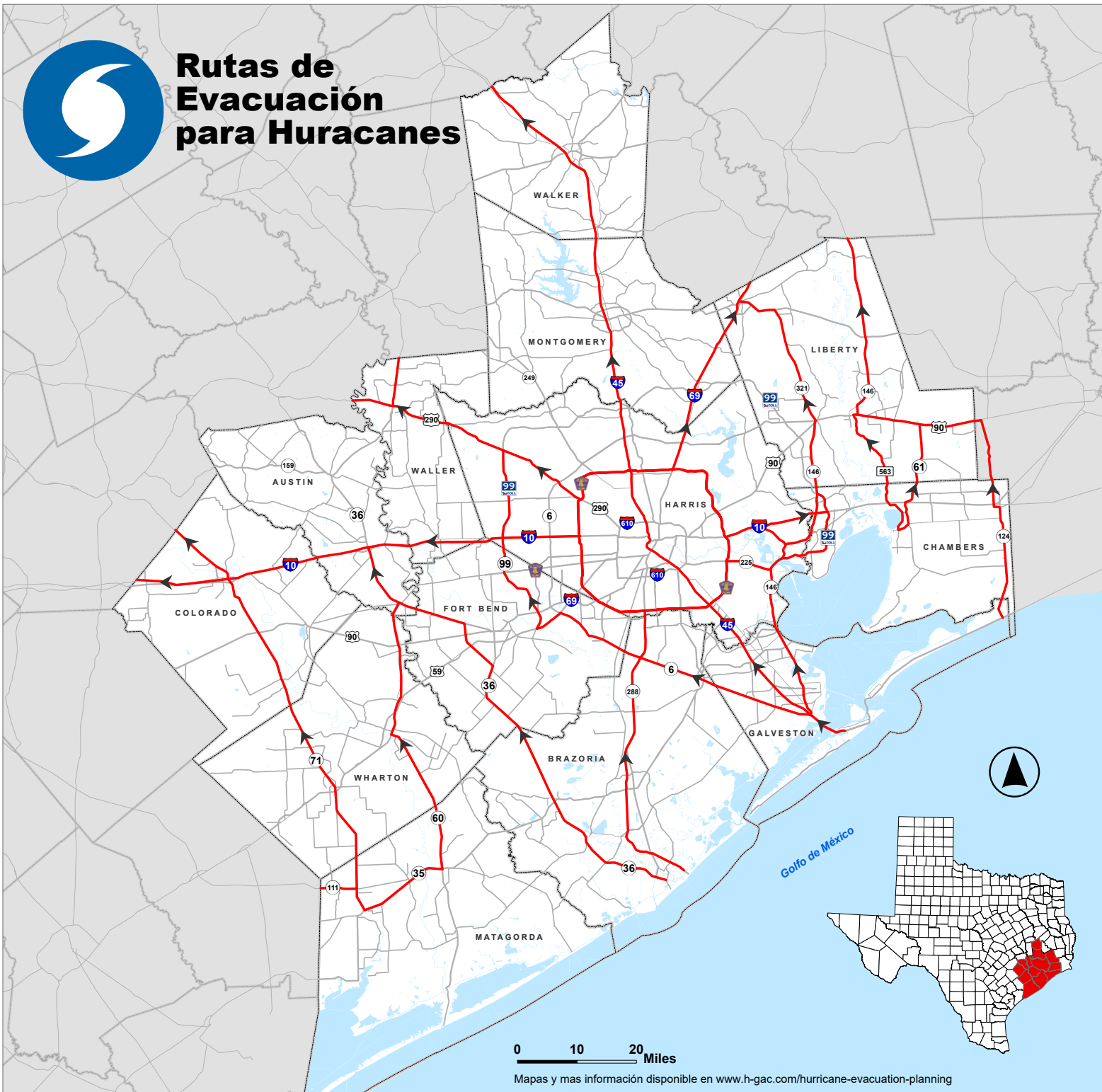




Rutas de Evacuación para Huracanes

Región de H-GAC

Austin, Brazoria, Chambers, Colorado, Fort Bend, Galveston, Harris, Liberty, Matagorda, Montgomery, Walker, Waller, Wharton






Golfo de México

0 10 20 Miles

Mapas y mas información disponible en www.h-gac.com/hurricane-evacuation-planning

Designación de Ruta

-  Corredores de Evacuación
-  Otras Carreteras
-  Limites del Condado



Fecha de Revisión: Mayo 1, 2024
Fecha de Caducidad: Diciembre 31, 2024
Mapa Creado por:
Houston-Galveston Area Council

